

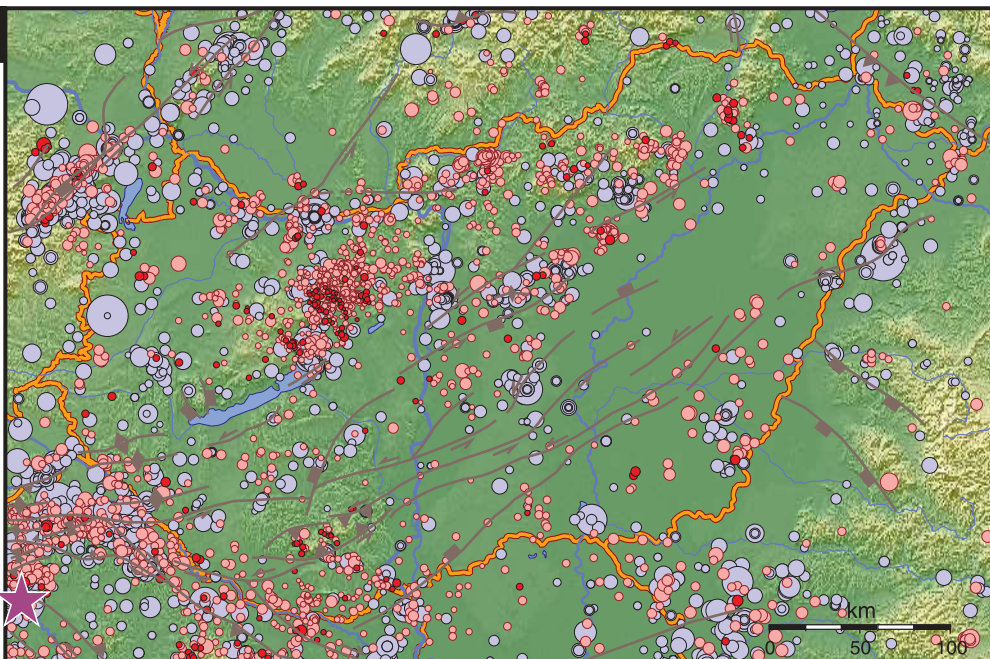


## 2020. március 22. - Zágráb

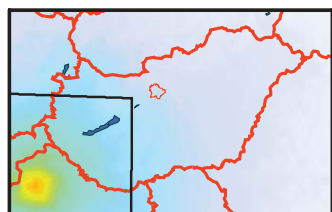
2020. március 22-én helyi idő szerint 6:24-kor nagyméretű földrengés keletkezett a horvátországi Zágráb térségében, melynek magnitúdója 5,6 volt a Richter skálán.

A földmozgást a lakosság nagy területen érezte, beleértve Dél-Dunántúlt is.

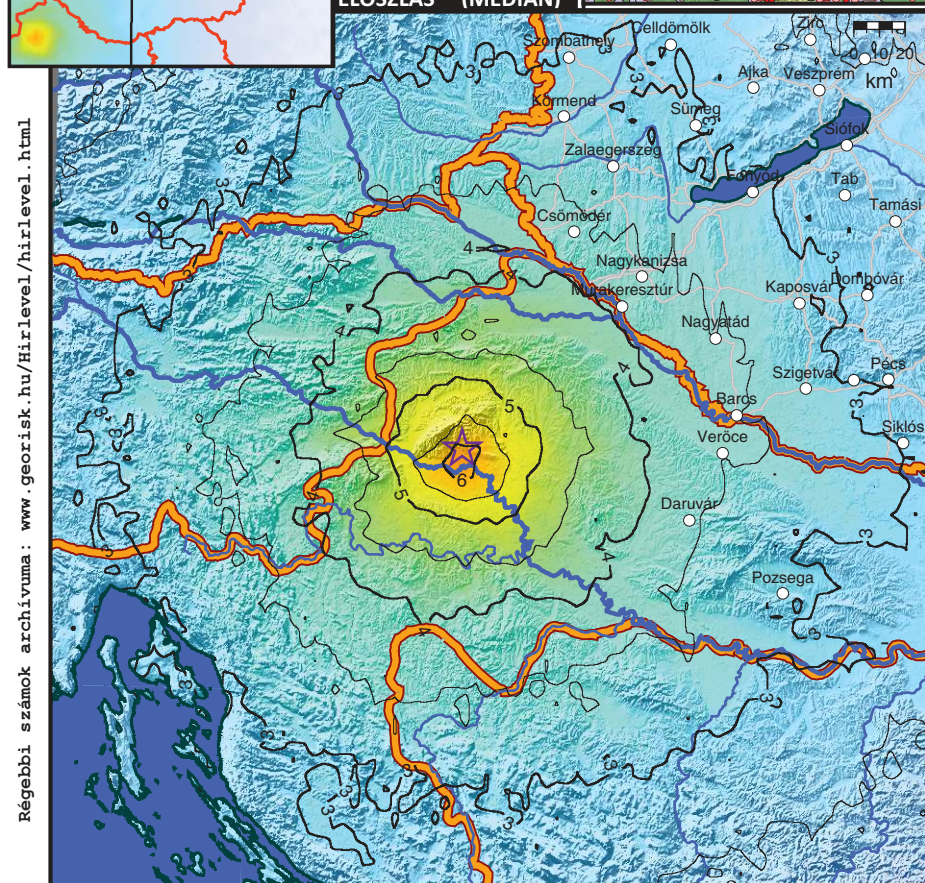
A földrengés méretéből ítélve horvát területen biztosan előfordultak épületkárok.



MŰSZERES ADATOKBÓL  
SZÁMÍTOTT INTENZITÁS  
ELOSZLÁS (MEDIÁN)



Régebbi számok archivuma: www.georisk.hu/Hirlevel/hirlevel.html



### FÉSZÉKPARAMÉTEREK:

(Forrás: GeoRisk DC - HUN-Reng)

Dátum: 2020/03/22

Kipattanási idő: 05:24:02.4 UTC ± 0.4 s

Szélesség: 45.85 N ± 4 km

Hosszúság: 16.08 E ± 3 km

Mélység: 8 km ± 3 km

Magnitúdó: 5.64 ML ± 0.25

**Maximális epicentrális intenzitás: 6 EMS**  
(előzetes becslés)

I ≥ 3 becslt terület: NA

I ≥ 4 becslt terület: NA

I ≥ 5 becslt terület: NA

### SZEIZMICITÁS:

Magyarország területén évente átlagosan 100-120 kisebb (mint 2.5 magnitúdójú) földrengést regisztrálunk érzékeny szeizmológiai hálózat segítségével. Ezek nagy részét a lakosság nem érzékeli. A rengések megfigyelt gyakorisága alapján az ország területén évente négy-öt olyan földrengés keletkezik, mely az epicentrum környékén már jól érezhető, de károkat még nem okoz (2.5-3.0 magnitúdójú). Jelentősebb károkat okozó rengés csak 15-20 évenként, míg erős, nagyon nagy károkat okozó, 5.5-6.0 magnitúdójú földrengés 40-50 éves intervallumban pattan ki.

**TOVÁBBI INFORMÁCIÓ: www.foldrenges.hu**

ÉRZEHETŐSÉG	nem érezhető	gyenge	enyhe	mérsékelt	erős	nagyon erős	súlyos	nagyon súlyos	különösen súlyos
POTENCIÁLIS KÁR	nincs	nincs	nincs	nagyon csekély	csekély	mérsékelt	mérsékelt nagy	nagy	nagyon nagy
GYORSULÁS (m/s <sup>2</sup> )	< 0.017	0.017-0.14	0.14-0.39	0.39-0.92	0.92-1.8	1.8-3.4	3.4-6.5	6.5-12.4	>12.4
SEBESSÉG (m/s)	< 0.001	0.001-0.011	0.011-0.034	0.034-0.081	0.081-0.16	0.16-0.31	0.31-0.60	0.60-1.16	>1.16
INTENZITÁS (SZÁMÍTOTT)	I	II-III	IV	V	VI	VII	VIII	IX	X+

© GeoRisk Földrengés Mérnöki Iroda

Felelős kiadó: Dr. Tóth László

A **Földrengés hírlevél** a Magyarországon érezhető földrengésekről készül. A Kárpát-medencében on-line elérhető szeizmológiai állomások bázisán működő **HUN-Reng** virtuális szeizmológiai hálózat segítségével gyorsan meghatározzuk a rengés kipattanási helyét és magnitúdóját, majd a **ShakeMap** program (Field, E.H., T.H. Jordan, and C.A. Cornell (2003), OpenSHA: A Developing Community-Modeling Environment for Seismic Hazard Analysis, *Seismological Research Letters*, 74, no. 4, p. 406-419.) segítségével megbecsljük a valószínűsíthető intenzitás eloszlást. A **Földrengés hírlevél** szerkesztői mindent megtesznek azért, hogy a közölt adatok szakszerűek, pontosak, frissek és teljeseek legyenek, de kizárják felelősségüket bármely, ezen információk használatából vagy félreértésből adódó kár bekövetkezése esetén.