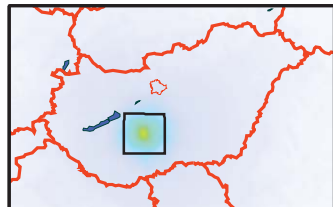
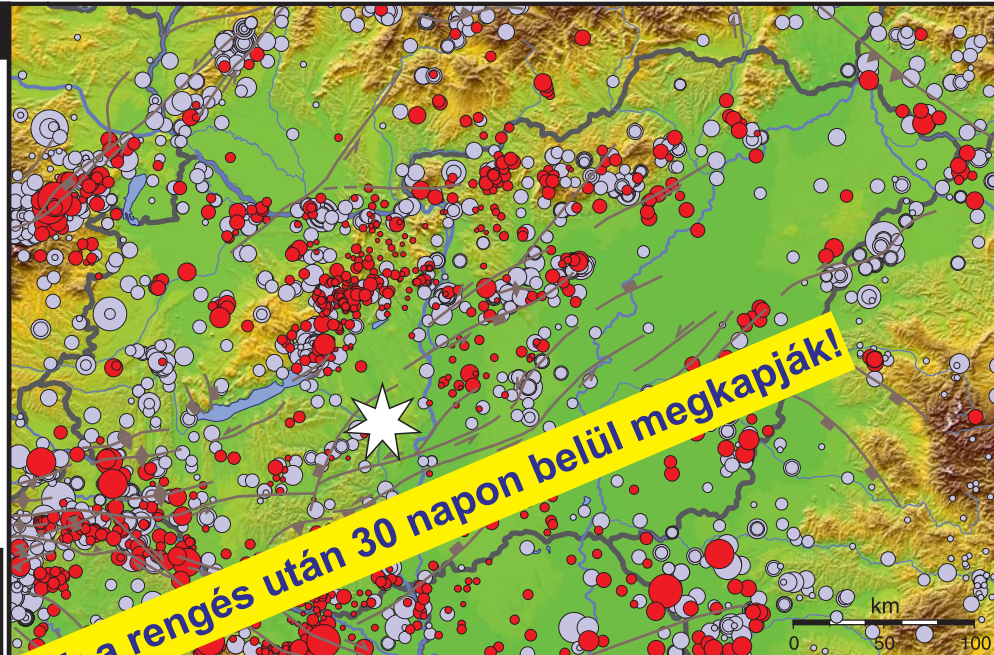




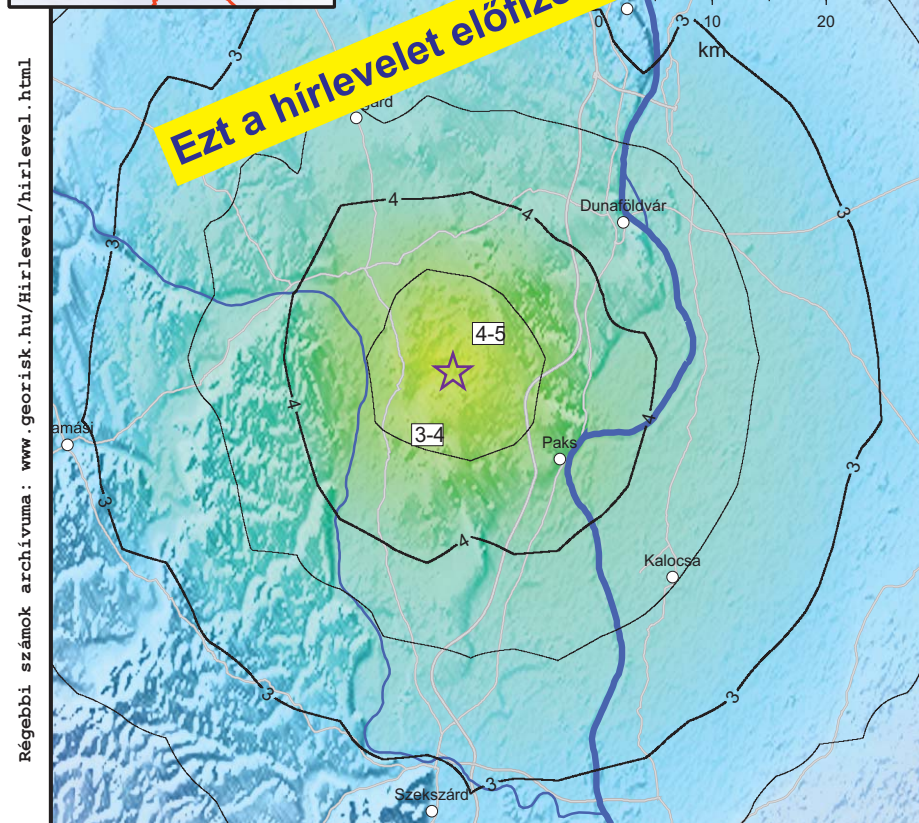
## 2011. szeptember 3. - Németkér

2011. szeptember 3-án, helyi idő szerint 9:30-kor kisebb méretű földrengés keletkezett Paks környékén, Németkér közelében. A rengés sekély mélységben pattant ki, magnitúdója 2,7 volt a Richterskálán.

A rengést az epicentrum környékén néhányan érezték. A rengés nagyságából következtetve károkat nem okozhatott.



MŰSZERES ADATOKBÓL  
SZÁMÍTOTT INTENZITÁS  
ELOSZLÁS  
+ MAKROSZEIZMIKUS



### FÉSZKEPARAMÉTEREK:

(Forrás: GeoRisk DC - HunRENG)

Dátum: 2011/09/03

Kipattanási idő: 07:30:33 UTC

Szélesség: 46.689 N ± 2.5 km

Hosszúság: 18.730 E ± 2.5 km

Mélység: 10 km ± 3 km

Magnitúdó: 2.7 ML ± 0.12

**Maximális epicentrális intenzitás: 4-5 EMS**  
(előzetes becslés)

I ≥ 3 becsült terület: 3800 km<sup>2</sup>

I ≥ 4 becsült terület: 800 km<sup>2</sup>

### MAKROSZEIZMIKUS INTENZITÁS:

A földrengés érezhető és épített környezetben okozott hatásainak összegyűjtése kérdőívek segítségével történik. A válaszok alapján kerül meghatározásra az EMS intenzitás értéke.

A rengés kis területen, csak az epicentrum közvetlen környékén (Németkér, Györköny) volt érezhető. A rengés károkat nem okozott.

**TOVÁBBI INFORMÁCIÓ: www.foldrenges.hu**

ÉREZHETŐSÉG	nem érezhető	gyenge	enyhe	mérsékelt	erős	nagyon erős	súlyos	nagyon súlyos	különösen súlyos
POTENCIÁLIS KÁR	nincs	nincs	nincs	nagyon csekély	csekély	mérsékelt	mérsékelt nagy	nagy	nagyon nagy
GYORSULÁS (m/s <sup>2</sup> )	< 0.017	0.017-0.14	0.14-0.39	0.39-0.92	0.92-1.8	1.8-3.4	3.4-6.5	6.5-12.4	>12.4
SEBESSÉG (m/s)	< 0.001	0.001-0.011	0.011-0.034	0.034-0.081	0.081-0.16	0.16-0.31	0.31-0.60	0.60-1.16	>1.16
INTENZITÁS (SZÁMÍTOTT)	I	II-III	IV	V	VI	VII	VIII	IX	X+